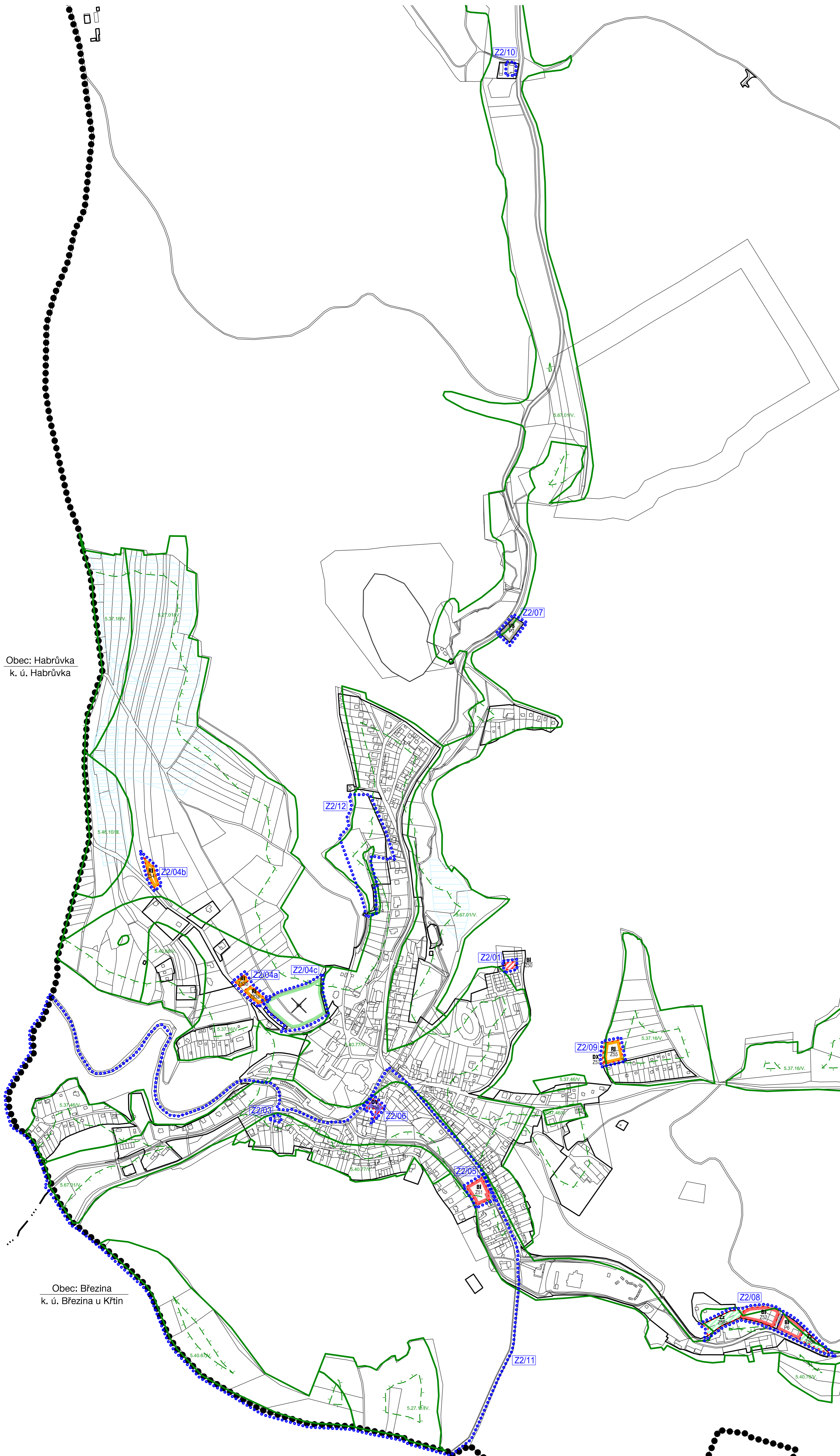


KŘTINY

ZMĚNA Č.2 ÚP



Obec: Habrůvka
k. ú. Habrůvka

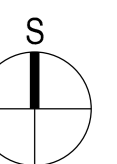
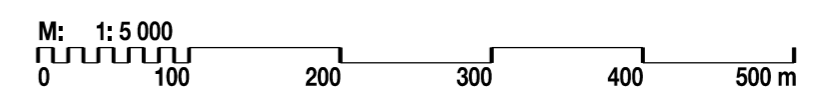
Obec: Březina
k. ú. Březina u Křtin

LEGENDA

HRANICE, IDENTIFIKACE PLOCH	
●●●●●●	hranice správního území obce
— ··· —	hranice katastrálních území
▭	parcelní kresba
▭	hranice zastavěného území k 4. 2. 2023
▭	hranice řešeného území změny č. 2
Z1/01	identifikace dílčí změny
▭	zastavitelné plochy
▭	plochy přestavby
Z1, P1, K1	Indexy návrhových ploch s rozdílným způsobem využití
✕	rušené prvky

URBANISTICKÁ KONCEPCE, KONCEPCE USPOŘADÁNÍ KRAJINY			
STABILIZOVANÉ PLOCHY	PLOCHY ZMĚN	ÚZEMNÍ REZERVY	hranice ploch s rozdílným způsobem využití
PLOCHY S ROZDÍLNÝM ZPŮSOBEM VYUŽITÍ			
PLOCHY BYDLENÍ			
BI			plochy bydlení - v rodinných domech
PLOCHY REKREACE			
RI			plochy rekreace - rodinné
PLOCHY OBČANSKÉHO VYBAVENÍ			
OV			plochy občanské vybavení - veřejná infrastruktura
PLOCHY DOPRAVNÍ INFRASTRUKTURY			
DV			plochy dopravní infrastruktury - úbočové komunikace
PLOCHY SMÍŠENÉ VÝROBNÍ			
VS			plochy smíšené výrobní
PLOCHY SIDELNÍ ZELENÉ (V ZASTAVĚNÉM ÚZEMÍ)			
Zz			zeleň zahrad - sady, zahrady
PLOCHY LESNÍ			
NL			plochy lesní

ZPF, PUPFL	
— ··· —	vzdálenost 50 m od okraje lesa
▭	meliiorace
▭	hranice bonitované ekologické jednotky (BPEJ)
7.41.67/V.	kód bonitované půdné ekologické jednotky (BPEJ) / třída ochrany



VÝKRES PŘEDPOKLÁDANÉHO ZÁBORU ZPF

ZMĚNA Č.2 ÚZEMNÍHO PLÁNU KŘTINY - NÁVRH		
EVIDENČNÍ ČÍSLO:	222 - 001 - 012	
ZHOTOVITEL:	URBANISTICKÉ STŘEDISKO BRNO, SPOL. S. R. O.	
PROJEKTANTI:	ING. ARCH. I. MACHEK ING. ARCH. V. CIZNEROVÁ, MGR. M. NOVOTNÝ ING. P. VESELY, MGR. L. BURYŠKOVÁ	
POŘIZOVATEL:	MĚSTSKÝ ÚŘAD BLANSKO STAVĚBNÍ ÚŘAD ODDĚLENÍ ÚZEMNÍHO PLÁNOVÁNÍ A REGIONÁLNÍHO ROZVOJE	<div style="background-color: red; color: white; padding: 5px; font-weight: bold; font-size: 24px;">II. 4</div>
MĚŘÍTKO:	1:5 000	
DATUM:	05 / 2023	