






























# KŘTINY ZMĚNA Č.2 ÚP

SPRÁVNÍ ČLENĚNÍ ÚZEMÍ, HRANICE	
	hranice správního území městyse Křtiny
	hranice zastavěného území k 4. 2. 2023
OBSLUHA ÚZEMÍ	
	nemovitá kulturní památka
	silnice II. a III. třídy
	cyklotrasy
	ochranné pásmo vodního zdroje 2. stupně
	ochranné pásmo vodního zdroje 2. vnitřní
	ochranné pásmo vodního zdroje 2. vnější
	vodovodní řad
	vodní zdroj
	vodojem
	čistiřna odpadních vod
	plynovod VTL
	regulační stanice plynu
	elektrické vedení VN
	telekomunikační vedení
	stanovené záplavové území Q100
	poddolované území
	dobyvací prostor
OCHRANA PŘÍRODY A ÚZEMNÍ SYSTÉM EKOLOGICKÉ STABILITY	
	NATURA 2000
	zvláště chráněné území
	CHKO Moravský kras
	nadregionální biocentrum
	nadregionální biokoridor
	regionální biocentrum
	regionální biokoridor
	lokální biocentrum
	lokální biokoridor

## VÝKRES ŠIRŠÍCH VZTAHŮ

ZMĚNA Č.2 ÚZEMNÍHO PLÁNU KŘTINY - NÁVRH		 www.usbmo.cz urbanistické středisko brno
EVIDENČNÍ ČÍSLO :	222 - 001 - 012	
ZHOTOVITEL :	URBANISTICKÉ STŘEDISKO BRNO, SPOL. S. R. O.	
PROJEKTANTI :	ING. ARCH. I. MACHEK ING. ARCH. V. CIZNEROVÁ, MGR. M. NOVOTNÝ ING. P. VESELÝ, MGR. L. BURYŠKOVÁ	
POŘIZOVATEL :	MĚSTSKÝ ÚŘAD BLANSKO STAVEBNÍ ÚŘAD ODDĚLENÍ ÚZEMNÍHO PLÁNOVÁNÍ A REGIONÁLNÍHO ROZVOJE	
MĚŘÍTKO :	1: 25 000	
DATUM :	05 / 2023	

