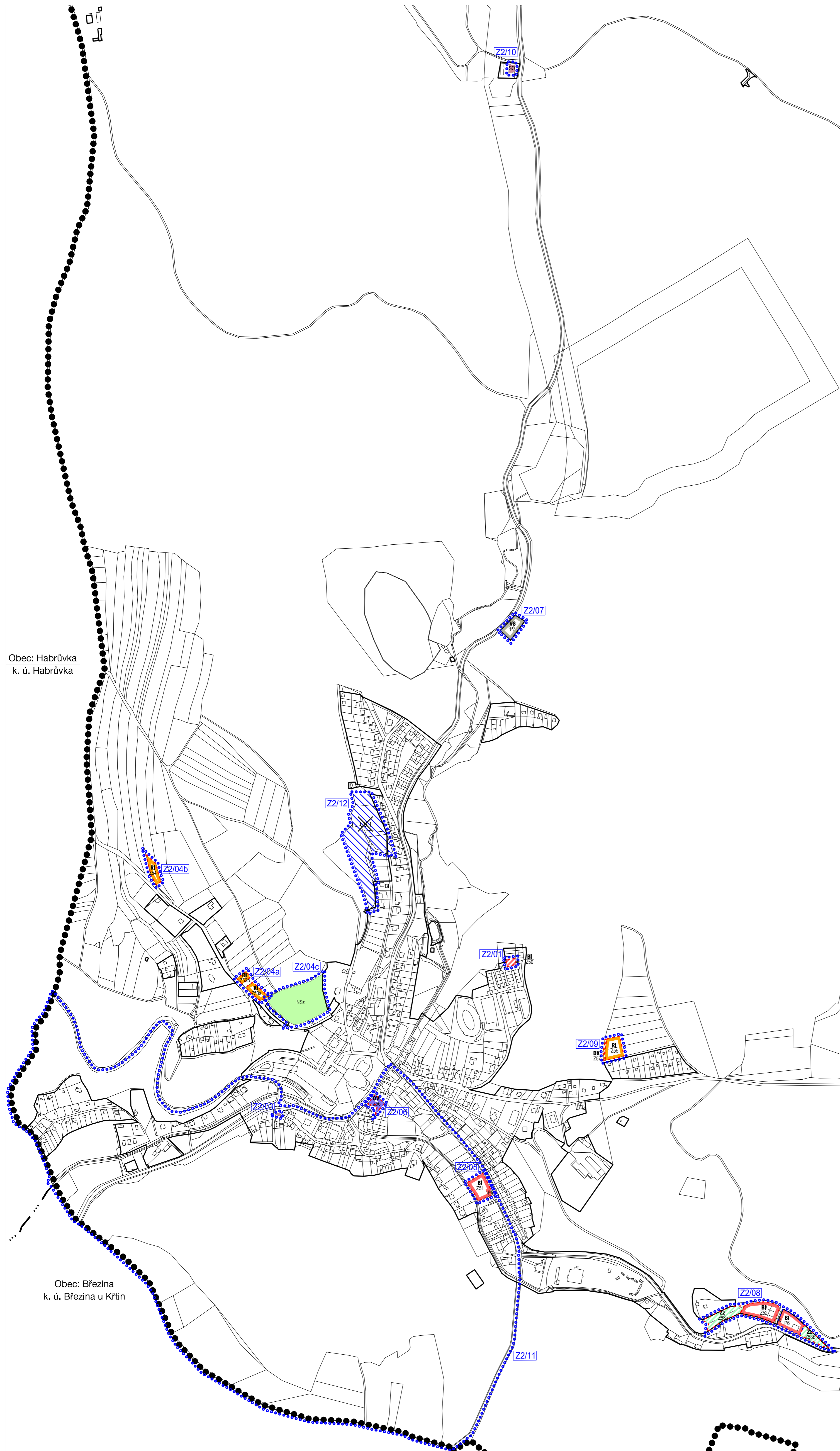


KŘTINY

ZMĚNA Č.2 ÚP



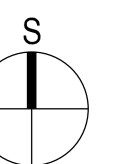
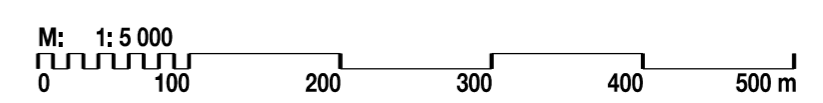
LEGENDA

HRANICE, IDENTIFIKACE PLOCH	
●●●●●●	hranice správního území obce
— · — · —	hranice katastrálních území
— · — · —	parcelní kresba
— · — · —	hranice zastavěného území k 4. 2. 2023
— · — · —	hranice řešeného území změny č. 2
Z1/01	identifikace dílčí změny
— · — · —	zastavitelné plochy
— · — · —	plochy přestavby
Z1, P1, K1	indexy návrhových ploch s rozdílným způsobem využití
US 1	plochy změn vymezené k prověření územní studií
X	rušené prvky

URBANISTICKÁ KONCEPCE, KONCEPCE USPOŘADÁNÍ KRAJINY			
STABILIZOVANÉ PLOCHY	PLOCHY ZMĚN	ÚZEMNÍ REZERVY	hranice ploch s rozdílným způsobem využití
PLOCHY S ROZDÍLNÝM ZPŮSOBEM VYUŽITÍ			
PLOCHY BYDLENÍ			
BI	SI		plochy bydlení - v rodinných domech
PLOCHY REKREACE			
RI			plochy rekreace - rodinné
PLOCHY OBČANSKÉHO VYBAVENÍ			
OV			plochy občanského vybavení - veřejná infrastruktura
PLOCHY SMÍŠENÉ			
SO			plochy smíšené - obytné
PLOCHY DOPRAVNÍ INFRASTRUKTURY			
DK	DK		plochy dopravní infrastruktury - účelové komunikace
PLOCHY SMÍŠENÉ VÝROBNÍ			
VS			plochy smíšené výrobní
PLOCHY VEŘEJNÝCH PROSTRANSTVÍ			
PV			plochy veřejných prostranství
PLOCHY SÍDELNÍ ZELEŇ (V ZASTAVĚNÉM ÚZEMÍ)			
Zs			zeleň zahrad - sady, zahrady
PLOCHY SMÍŠENÉ NEZASTAVĚNÉHO ÚZEMÍ			
NSz			plochy smíšené nezastavěného území - zemědělské

ZÁZNAM O ÚČINNOSTI

SPRÁVNÍ ORGÁN, KTERÝ ZMĚNU Č. 2 ÚP VYDAL:	ZASTUPITELSTVO MĚSTYSU KŘTINY
DATUM NABÝTÍ ÚČINNOSTI ZMĚNY Č.2 ÚP:	
OPRÁVNĚNÁ OSOBA POŘIZOVATELE:	MĚSTSKÝ ÚŘAD BLANSKO STAVEBNÍ ÚŘAD, ODDĚLENÍ ÚZEMNÍHO PLÁNOVÁNÍ A REGIONÁLNÍHO ROZVOJE
PODPIS:	RAZÍTKO:
JMÉNO A PŘÍJMENÍ:	ING. ARCH. JIŘÍ KOUŘIL
FUNKCE:	VEDOUČÍ ODD. ÚP a PR SÚ MĚU BLANSKO
ZHOTOVITEL:	URBANISTICKÉ STŘEDISKO BRNO, SPOL. S. R. O.
PODPIS:	RAZÍTKO:
JMÉNO A PŘÍJMENÍ:	ING. ARCH. IVANA MACHEK
FUNKCE:	PROJEKTANT



HLAVNÍ VÝKRES

ZMĚNA Č.2 ÚZEMNÍHO PLÁNU KŘTINY - NÁVRH		
EVIDENČNÍ ČÍSLO:	222 - 001 - 012	
ZHOTOVITEL:	URBANISTICKÉ STŘEDISKO BRNO, SPOL. S. R. O.	
PROJEKTANTI:	ING. ARCH. I. MACHEK ING. ARCH. V. CIZNEROVÁ, MGR. M. NOVOTNÝ ING. P. VESELY, MGR. L. BURYŠKOVÁ	
POŘIZOVATEL:	MĚSTSKÝ ÚŘAD BLANSKO STAVEBNÍ ÚŘAD, ODDĚLENÍ ÚZEMNÍHO PLÁNOVÁNÍ A REGIONÁLNÍHO ROZVOJE	I.2
MĚŘÍTKO:	1:5 000	
DATUM:	05 / 2023	