


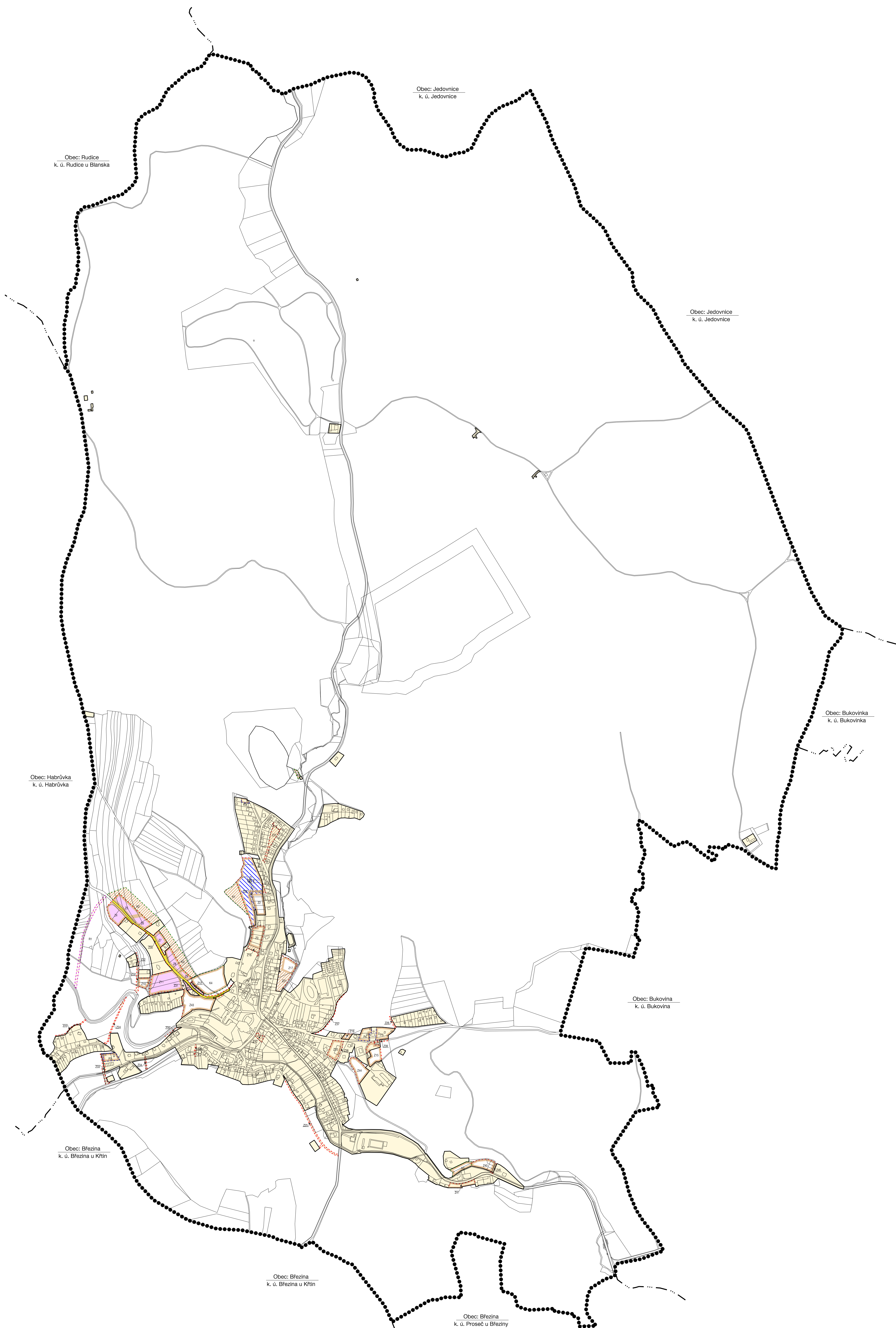
ÚZEMNÍ PLÁN KŘTINY



LEGENDA

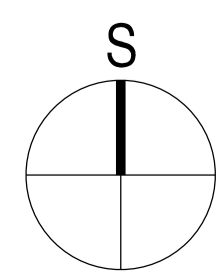
HRANICE, IDENTIFIKACE PLOCH	
	hranice územní studie
	hranice katastrálních území
	parcelní vztah
	zastavěné území k 1.3.2016
	zastavěné plochy
	zelenizované plochy
	plochy změn v krajině
	územní rezervy
	návrhové plochy - zastavěné
	koridory a plochy územních rezerv
	zastavěné plochy
	plány návrhových ploch s rozšířením způsobem využití
	plochy změn vymezené k prověření územní studie

ETAPIZACE	
	1. etapa (plochy P1 / Z30)
	2. etapa (plochy B1 / Z4, Z5, Z6, Z7, Z8, Z9, Z11, Z12, P3)



M: 1:15 000
1:15 000
0 100 200 300 400 500 m

Mapej poskytá OÚAM JMK - Pátrkové Informační centrum a katastrální mapy
Územní plán byl spolufinancován z prostředků Ministerstva pro místní rozvoj.



ZÁZNAM O ÚČINNOSTI		
SPRÁVNÍ ORGÁN, KTERÝ ÚP VYDAL:	ZASTUPITELSTVO MĚSTYSU KŘTINY	
ČÍSLO ÚPLNÉHO A DATUM VÝČASŮ ÚP:		
DATUM NABYTÍ ÚČINNOSTI ÚP:		
OPRAVENÁ ÚČINNÁ OSOBA POŘIZOVATELE:	MĚSTYSKÝ ÚŘAD BLANSKÝ STAVĚNÍ ÚŘAD ÚZEMNÍ ÚPRAVY A REGIONÁLNÍ ROZVOJE	RAZITKO:
PODPIS:		
JMÉNO A PŘÍJMĚ:	ING. JARMA SEJDIHOVÁ	
FUNKCE:	SAMOŠTATNÝ REFERENT	
ZHOTOVITEL:	URBANISTICKÉ STŘEDISKO BRNO, SPOL. S. R. O.	RAZITKO:
PODPIS:		
JMÉNO A PŘÍJMĚ:	ING. JARDA JAN MÁŠEK, PH.D.	
FUNKCE:	PROJEKTANT	

VÝKRES ZÁKLADNÍHO ČLENĚNÍ ÚZEMÍ

ÚZEMNÍ PLÁN KŘTINY	
EVOKAČNÍ ČÍSLO:	Z15-001-739
PROJEKTOVATEL:	URBANISTICKÉ STŘEDISKO BRNO, SPOL. S. R. O.
PROJEKTOVATEL:	ING. ARCH. J. MÁŠEK, PH.D. ING. ARCH. K. SEJDIHOVÁ ING. STAV. M. KŘTOVÝ ING. P. SEJDIŠ PŘÍROPOVĚDA
POŘIZOVATEL:	MĚSTYSKÝ ÚŘAD BLANSKÝ STAVĚNÍ ÚŘAD ÚZEMNÍ ÚPRAVY A REGIONÁLNÍ ROZVOJE
MĚRITKO:	1:15 000
DATA:	09/2016



I. 1